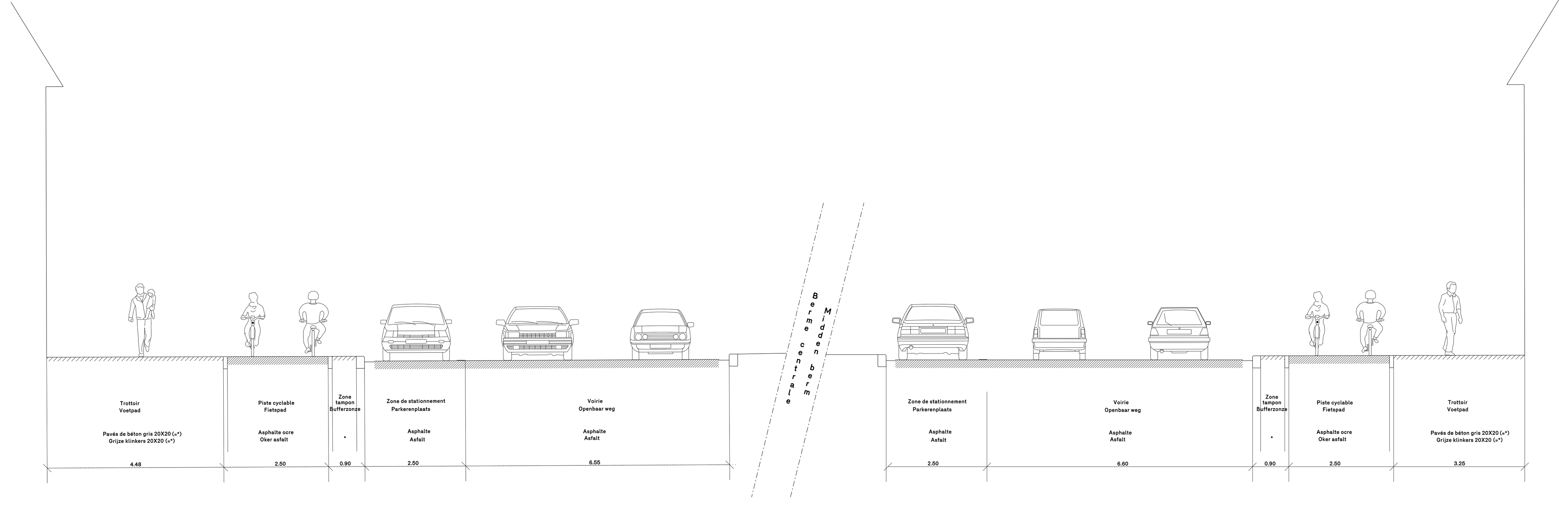

Coupe 1
Doorsnede 1

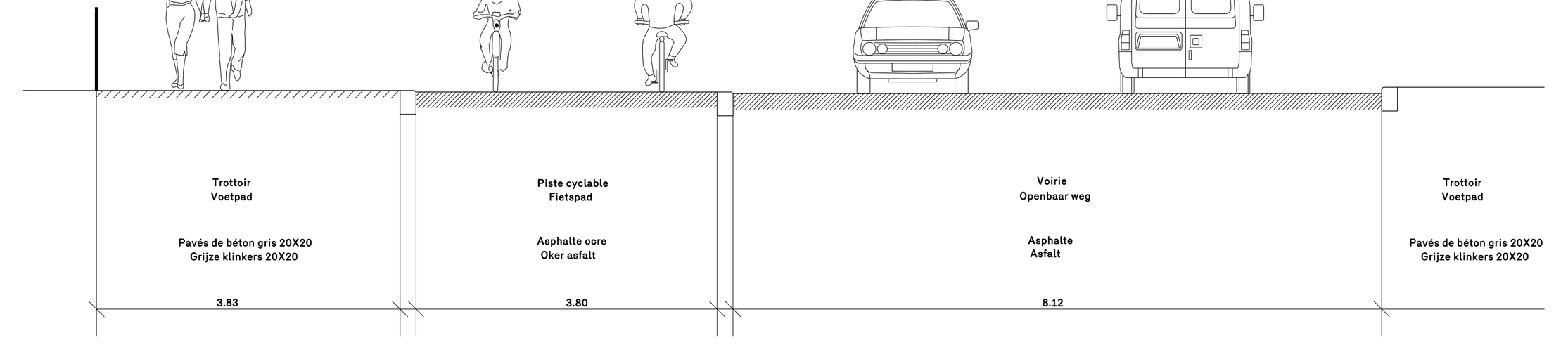

Coupe 2 - Traversée de la berme à hauteur de la rue Brogniez
Doorsnede 2 - Oversteken van de midden berm ter hoogte van Brogniezstraat

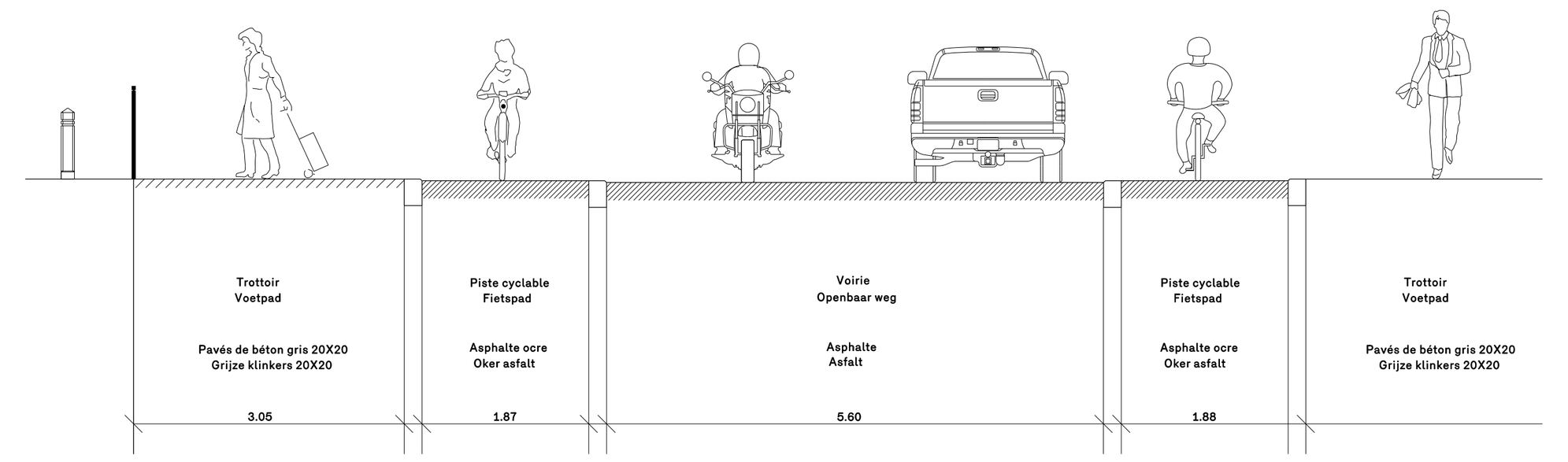

Coupe 3 - Traversée de la berme à hauteur de la rue de la Rosée
Doorsnede 3 - Oversteken van de midden berm ter hoogte van Dauwstraat

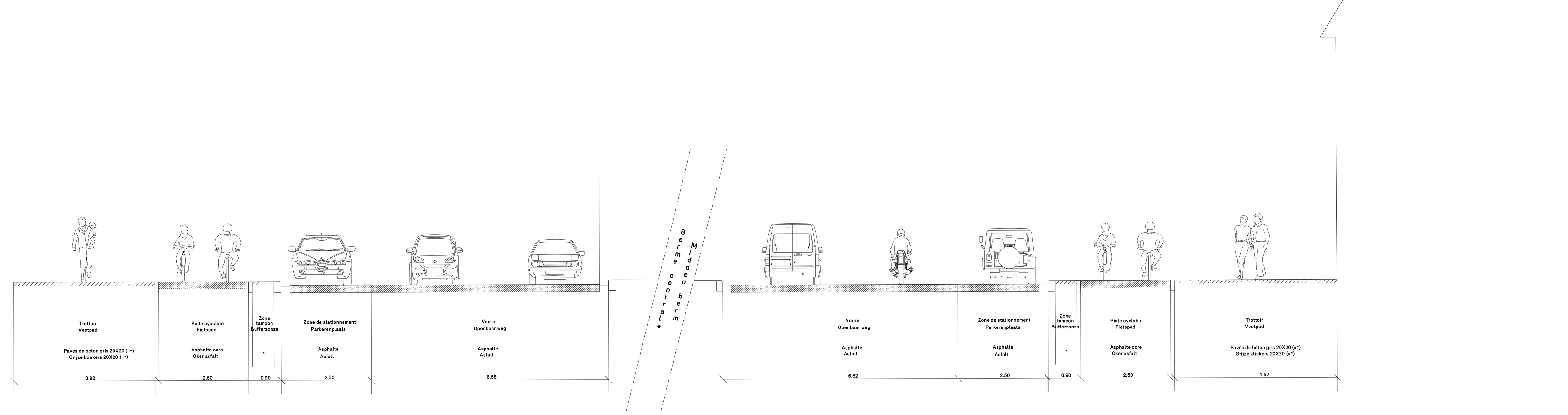

Coupe 4
Doorsnede 4

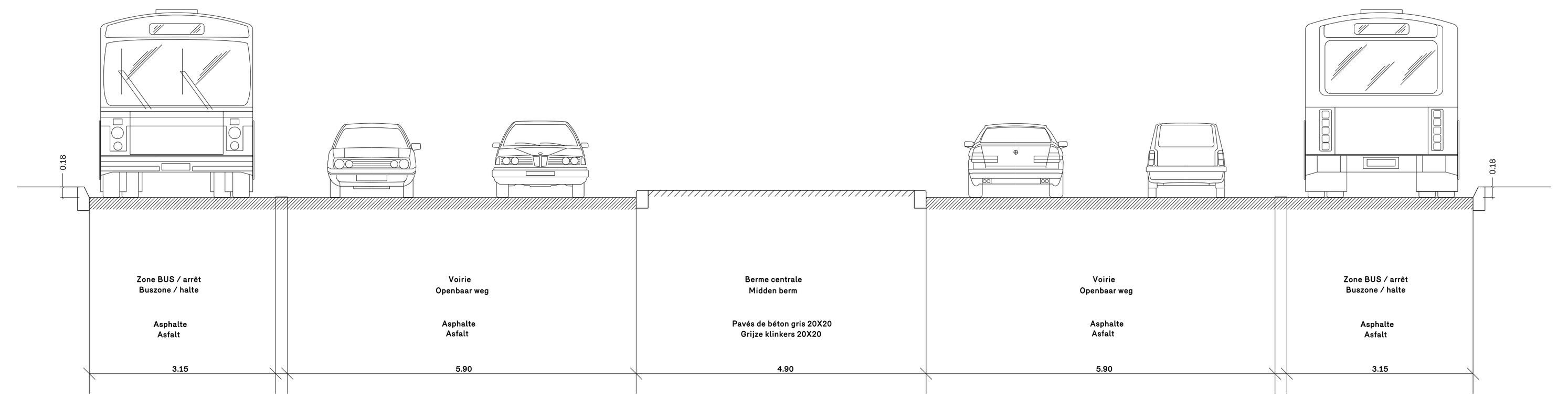

Coupe 5 - Porte d'Anderlecht - Quai Bus
Doorsnede 5 - Anderlechtse poort - Busperron

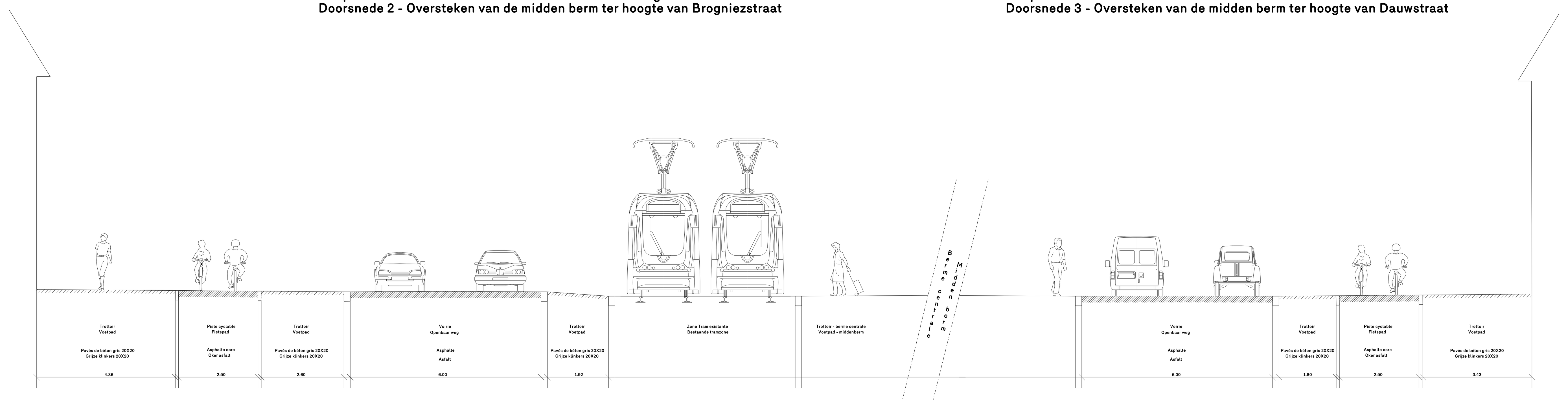

Coupe 6 - Traversée Brogniez
Doorsnede 6 - Oversteken van Brogniez

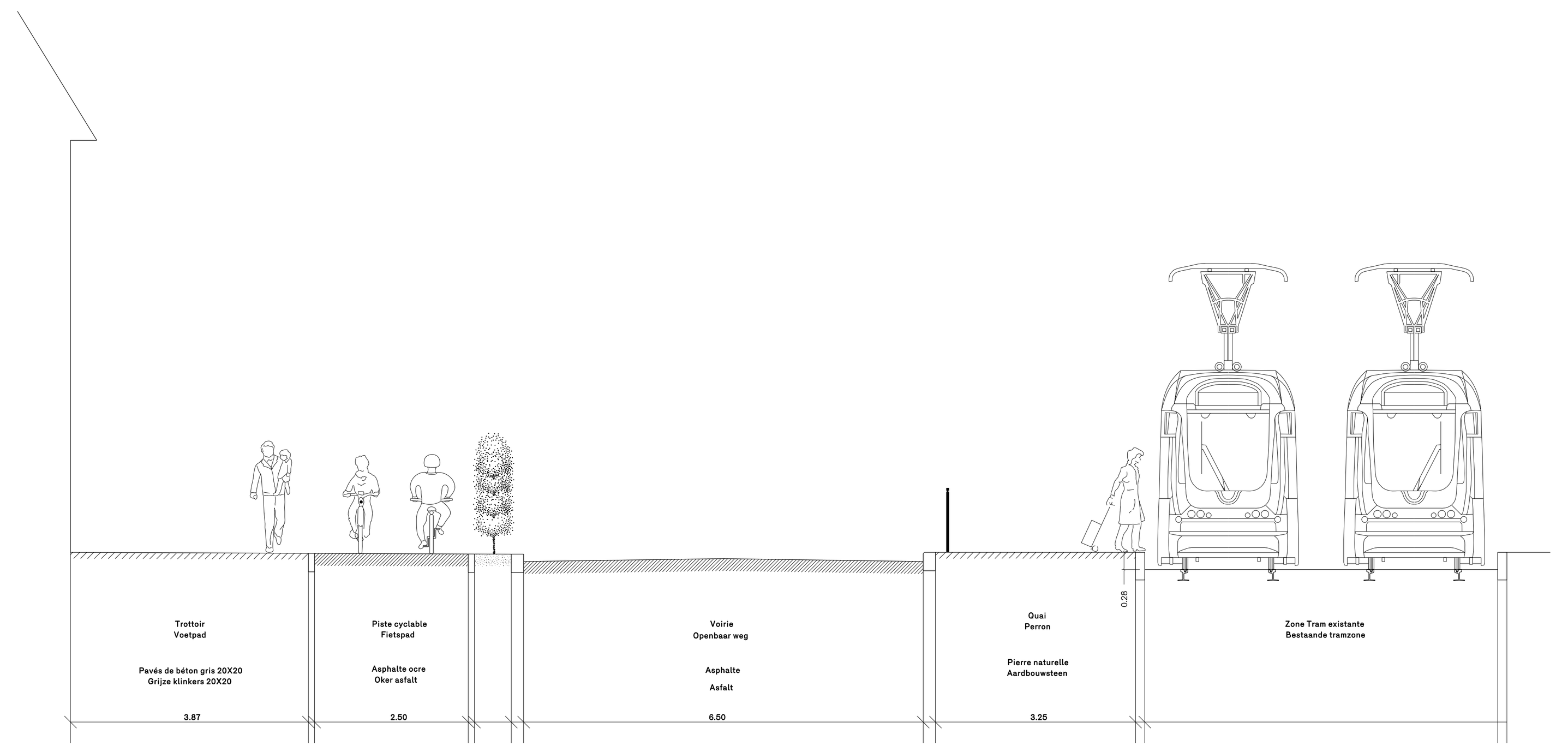

Coupe 7 - Quai Tram
Doorsnede 7 - Tramperron

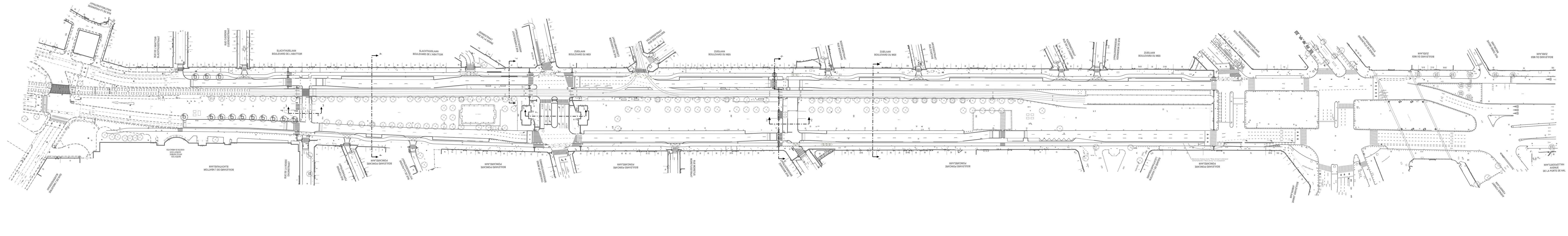

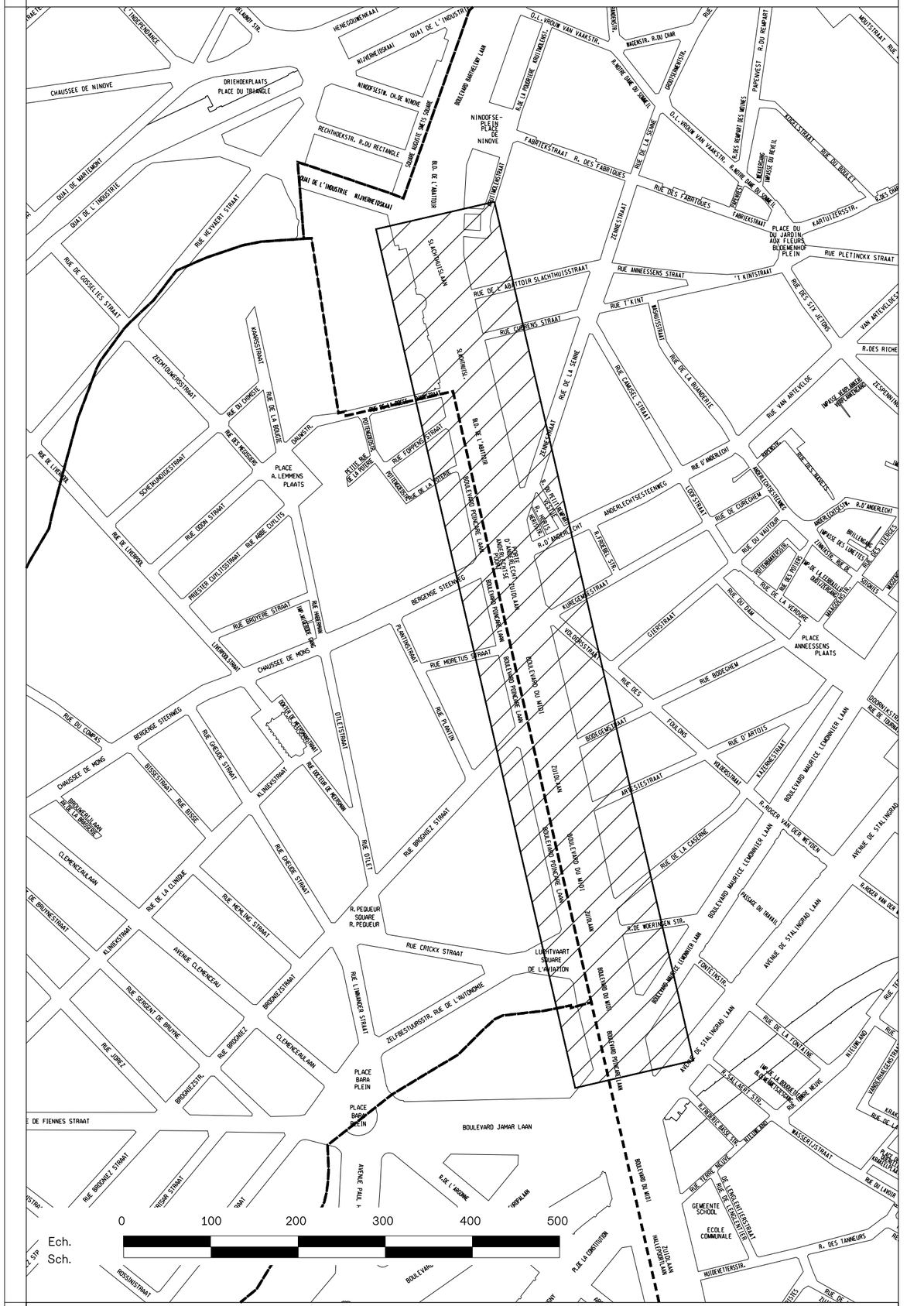

BRUXELLES MOBILITÉ
BRUSSEL MOBILITEIT
SERVICE PUBLIC RÉGIONAL DE BRUXELLES
GEWESTELIJKE OVERHEIDSDIENST BRUSSEL

DIRECTION DES PROJETS ET TRAVAUX D'AMENAGEMENT DES VOIRIES

DIRECTIE PROJECTEN EN WERKEN INZAKE WEGINRICHTINGEN

Dessiné par /Getekend door: Pierre WILLEKENS — 10/12/2015

B. 7336

Dressé par le chef de projet soussigné
Opgemaakt door de ondergetekende projectleider
Florence DEKOSTER

N°	Modifications / Wijzigingen	Dessinateur Tekenaar	Date Datum	Signé Getekend

Permis d'urbanisme/Stedenbouwkundige toelating
Réf:

Présenté par le Directeur Général de Bruxelles Mobilité
Voorgelegd door de Generaal Directeur van Brussel Mobiliteit
Bruxelles le/Brussel
J.P. GAILLY

N° Classement / Klassement N° :

Echelle/Schaal: 1/50 - 1/1000

COMMUNE DE ANDERLECHT
VILLE DE BRUXELLES
Pistes cyclables
Petite Ceinture
Bd Poincaré,
du Midi et de l'Abattoir
(entre Porte de Ninove
et Bd Lemmonier)
VUE EN PLAN
PLAN DE PROFILS

GEMEENTE ANDERLECHT
STAD BRUSSEL
Fietspaden
Kleine Ring
Poincare-,
Zuid- en Slachthuislaan
(tussen Ninoofsepoort
en Lemonnierlaan)
PLANZICHT
PROFIELEN PLAN

Plan annexé au Cahier Spécial des Charges / Plan toegevoegd aan het Bijzonder Bestek N°:

Ech.
Sch.

B. 7336